



Жер участогун мөөнөтсүз  
(мөөнөтү көрсөтүлбөгөн)  
пайдалануу укугу жөнүндө

**МАМЛЕКЕТТИК АКТ**

**ГОСУДАРСТВЕННЫЙ АКТ**

о праве бессрочного  
(без указания срока)

**ПОЛЬЗОВАНИЯ земельным участком**

СЕРИЯСЫ Б № 013993  
СЕРИЯ

УШУЛ АКТ ПЛАНДА ЖАНА ЭКСПЛИКАЦИЯДА КӨРСӨТҮЛГӨН, ТӨМӨНКҮ  
ЖЕР УЧАСТОГУ (НА) 1996 - ЖЫЛДЫН ноябрь АЙЫНЫН

“11” ДЕГИ (ДАГЫ) № 531 Жаргыз Республикасынын

Окмотунун токтомунун

(ыйгарым укуктуу мамлекеттик органдын аталышы жана пайдаланууга укук берүүчү документ)

НЕГИЗИНДЕ

С. Жусупбаев орто мектебине

(жер пайдалануучунун аталышы)

МӨӨНӨТСҮЗ (МӨӨНӨТҮ КӨРСӨТҮЛБӨГӨН) ПАЙДАЛАНУУГА БЕРИЛГЕНДИГИН  
АНЫКТАЙТ, ЖАНА УШУЛ ЖЕРДИ МӨӨНӨТСҮЗ (МӨӨНӨТҮ КӨРСӨТҮЛБӨГӨН)  
ПАЙДАЛАНУУ УКУГУ Ак - Талас РАЙОНДУК (ШААРДЫК)

ЖЕРГЕ ЖАЙГАШТЫРУУ ЖАНА КЫЙМЫЛСЫЗ МҮЛККӨ УКУКТАРДЫ КАТТОО  
БОЮНЧА БАШКАРМАСЫНДА, КЫЙМЫЛСЫЗ МҮЛККӨ БОЛГОН УКУКТАРДЫН  
БИРДИКТҮҮ МАМЛЕКЕТТИК РЕЕСТРИНДЕ 2004 - ЖЫЛДЫН

ноябрь

АЙЫНЫН

“12” ДЕГИ (ДАГЫ) № сметене МЕНЕН КАТТАЛДЫ.



НАСТОЯЩИМ АКТОМ ПОДТВЕРЖДАЕТСЯ, ЧТО ЗЕМЕЛЬНЫЙ (ЫЕ)  
УЧАСТОК (И), УКАЗАННЫЙ (ЫЕ) НА ПЛАНЕ И В ЭКСПЛИКАЦИИ, НА ОСНОВА-  
НИИ постановление Правительства Жаргызской  
Республики

(наименование правоустанавливающего документа и уполномоченного государственного органа)

ОТ “11” ноябрь 1996 - ГОДА № 531

ср. шк. имени С. Жусупбаева.

(наименование землепользователя)

ПРЕДОСТАВЛЕН (Ы) В БЕССРОЧНОЕ (БЕЗ УКАЗАНИЯ СРОКА) ПОЛЬЗОВАНИЕ  
И ДАННОЕ ПРАВО БЕССРОЧНОГО (БЕЗ УКАЗАНИЯ СРОКА) ПОЛЬЗОВАНИЯ  
ЗАРЕГИСТРИРОВАНО ОТ “12” 10. 2004-ГОДА ЗА № сметене В ЕДИНОМ  
ГОСУДАРСТВЕННОМ РЕЕСТРЕ ПРАВ НА НЕДВИЖИМОЕ ИМУЩЕСТВО В

Ак - Таласкаан

РАЙОННОМ (ГОРОДСКОМ)

УПРАВЛЕНИИ ПО ЗЕМЛЕУСТРОЙСТВУ И РЕГИСТРАЦИИ ПРАВ НА НЕДВИ-  
ЖИМОЕ ИМУЩЕСТВО.

Калктуу пункттардын жана айыл чарба багытындагы эмес жерлердин экспертизасы  
 Экспликация земель населенных пунктов и сельскохозяйственного назначения

Участоктун идентификациялык номери  
 Идентификационннй номер участка 4-01-05-1004-074

1.	№ п/п	Жазылган жылы Год записи	Жер участкасынын жалпы аянты Общая площадь земельного участка	Курулган жана курула турган жерлер Застроенные или подлежащие застройке	Курулбаган жерлер Незастроенные земли
			турак-жай имараттарынын алдында под жшными зданиями	Курулган жана курула турган жерлер Застроенные или подлежащие застройке	Курулбаган жерлер Незастроенные земли
			өнөр-жай имараттарынын алдында под производственными зданиями		
			соода-сатык имараттарынын алдында под торговыми зданиями		
			маданий тейлөө имараттарынын алдында под культурно-бытовыми зданиями		
			администрация имараттарынын алдында под административными зданиями		
			кампалар под складскими помещениями		
			жашылдандыруу зеленые насаждения		
			короо алдындагы жерлер под дворами		
			Башка жерлер Прочие земли		

**Айыл чарба багытындагы жерлердин экспликациясы  
Экспликация земель сельскохозяйственного назначения**

Участокун идентификациялык номери  
Идентификационный номер участка

														Уюлгилардын аталышы Наименование угодий	
													айын ичинде в т. ч.		
															№
														Жазылган жылы Год записи	
														Жалпы аянты Общая площадь	
														айдоо пашня	
														сугат орошаемая	
														кайрак богарная	
														көп жылдык мөмө-жемиш бактары многолетние насаждения	
														кысыр аңыз залежи	
														чөп чабындылар сенокосы	
														жайыттар пастбища	
														жамааттык алма-бактар жана огороддор коллективные сады и огороды	
														токойлуу аянттар лесные площади	
														бадалдар кустарники	
														суу астындагы жерлер под водой	
														жол алдындагы жерлер под дорогами	
														короо жай алдындагы жерлер под дворами	
														курулуш алдындагы жерлер под постройками	
														бузулган жерлер нарушенные земли	
														башка жерлер прочие земли	
														Экспликацияны өзгөртүү негизи Основание изменения экспликации	
														Эскертүү Примечание	

БУЛ МАМЛЕКЕТТИК АКТ ЭКИ НУСКАДА ТУЗУЛДУ, АНЫН БИРИНЧИ НУС-  
КАСЫ ЖЕР УЧАСТОГУНУН ПАЙДАЛАНУУЧУСУНДА, ЭКИНЧИ НУСКАСЫ ЖЕРГЕ  
ЖАЙГАШТЫРУУ ЖАНА КЫЙМЫЛСЫЗ МҮЛККӨ УКУКТАРДЫ КАТТОО БОЮНЧА  
Ак - Манаа РАЙОНДУК (ШААРДЫК)  
БАШКАРМАСЫНДА САКТАЛАТ.

НАСТОЯЩИЙ ГОСУДАРСТВЕННЫЙ АКТ СОСТАВЛЕН В ДВУХ ЭКЗЕМПЛЯ-  
РАХ, КОТОРЫЕ НАХОДЯТСЯ: ПЕРВЫЙ ЭКЗЕМПЛЯР У ПОЛЬЗОВАТЕЛЯ ЗЕМЕЛЬ-  
НОГО УЧАСТКА, ВТОРОЙ ХРАНИТСЯ В УПРАВЛЕНИИ ПО ЗЕМЛЕУСТРОЙСТВУ  
И РЕГИСТРАЦИИ ПРАВ НА НЕДВИЖИМОЕ ИМУЩЕСТВО Ак - Машинского  
РАЙОНА (ГОРОДА).

Жерге жайгаштыруу жана кыймылсыз  
мүлккө укуктарды каттоо боюнча  
башкармасынын начальниги

Начальник управления по землеустройству  
и регистрации прав на недвижимое имущество

М. Токтосунов.

(аты, жөнү, колу) (Ф. И. О., подпись)

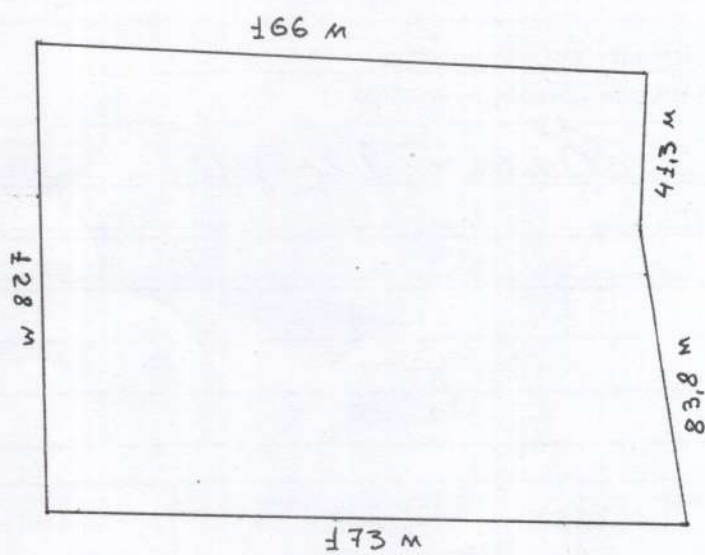
Берилген күнү

Дата выдачи

"28"

11 2012. года

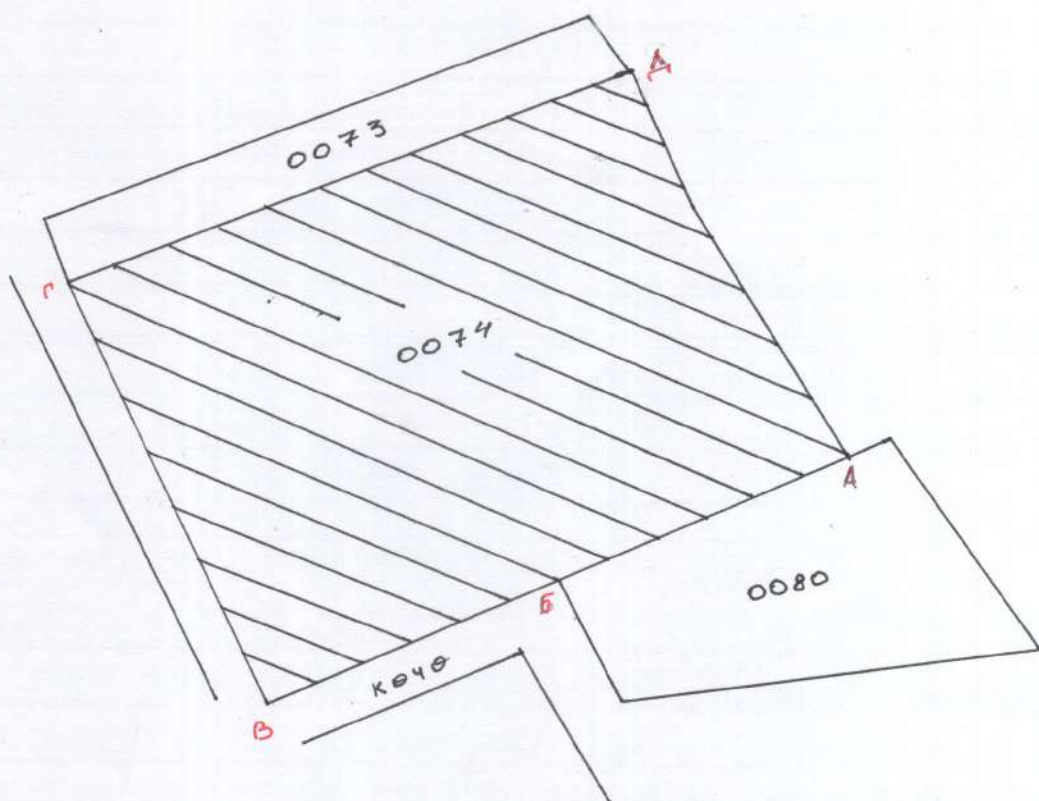




МАСШТАБЫ  
МАСШТАБ

1: 2000

ЖЕР УЧАСТОГУНУН ПРИВЯЗКАСЫ  
ПРИВЯЗКА ЗЕМЕЛЬНОГО УЧАСТКА  
(Ситуациялык план) (Ситуационный план)



Условные обозначения


 Болүнгөн жер аянт.



**ЧЕКТЕШТЕРДИН БАЯНДАМАСЫ:**

**ОПИСАНИЕ СМЕЖЕСТВ:**

А дан Б га чейин Койшев Курмангайдун жер аянты менен  
Б дан В га чейин ички кою менен чектешет.  
В дан Г га М. Байсанов коюсу менен чектешет.  
Г дан Д га Салиев Канобектин жер аянты менен чектешет.  
Д дан А га чейин чаптар менен чектешет.



Жерге жайгаштыруу жана кыймылсыз  
мүлккө укуктарды каттоо боюнча  
башкармасынын начальниги

Начальник управления по землеустройству  
и регистрации прав на недвижимое имущество

/ Ж. Токтосунов.

(аты, жөнү) (Ф. И. О.)